



PLANO POR SECCION INDIVIDUAL

IDENTIFICACION GEOELECTORAL

ENTIDAD: COAHUILA	05
DISTRITO ELECTORAL FEDERAL / LOCAL:	07 / 15
MUNICIPIO / DT: SALTILLO	030
SECCION: 0738	TIPO: URBANO
LOCALIDAD: SALTILLO URBANA	0001

SIMBOLOGIA

CLAVES GEOELECTORALES

SECCION _____ **0000**
 LOCALIDAD _____ (0000)
 MANZANA _____ 0000

LIMITES

INTERNACIONAL _____ 
 ESTATAL _____
 DISTRITO ELECTORAL FEDERAL _____ 
 DISTRITO ELECTORAL LOCAL _____ 
 MUNICIPAL / DT _____ 
 SECCIONAL _____ 
 MANZANA (LOCALIDAD URBANA, LOCALIDAD RURAL) _____  

ABREVIATURA





DEMARCACION TERRITORIAL (CDMX) _____ **DT**

HIDROGRAFIA

LAGO, LAGUNA O PRESA _____

RIO, ARROYO O CANAL _____

VIAS DE COMUNICACION

AUTOPISTA _____	
PAVIMENTADA _____	
TERRACERIA _____	
BRECHA _____	
VEREDA _____	
VIA DE FERROCARRIL _____	

SERVICIOS

IGLESIA _____

ESCUELA _____

ASISTENCIA MEDICA _____


MERCADO _____


OFICINA MUNICIPAL / DT _____

ESTACION DEL METRO _____

PLAZA Y/O MONUMENTO _____



CEMENTERIO _____

PUENTE PEATONAL AEREO Y SUBTERRANEO 

PUENTE VEHICULAR AEREO Y SUBTERRANEO 

AREA VERDE, CAMELLON AREA VERDE / ADOQUIN

JUNTA LOCAL EJECUTIVA, DISTRITAL EJECUTIVA—  **LOCALIDAD**

LOCALIDAD RURAL _____ ▲
CABECERA SECCIONAL _____ CS
LOCALIDAD URBANA _____ 
LOCALIDAD RURAL CON AMANZANAMIENTO _____ 

Escala Numérica: 1:5,000

Escala: 1 cm = 50 mts

PROYECCION CARTOGRAFICA: UTM - ZONA 14 DATUM: WGS84
FECHA DE ACTUALIZACION: 14-SEP-2023

FUENTE: RFE, DCE

de 5

